

**UCHWAŁA NR IX/47/2015  
RADY GMINY CISNA  
z dnia 18.11.2015r.**

w sprawie przystąpienia do sporządzenia Zmiany Nr 1/2015 Miejscowego Planu Zagospodarowania Przestrzennego „Smerek 9”, terenu położonego w gminie Cisna.

Na podstawie art. 18 ust. 2 pkt 15 ustawy z dnia 8 marca 1990r, o samorządzie gminnym (j.t. Dz. U z 2015r., poz. 1515, z późn. zm.) oraz art. 14 ust. 1, 2 i 4 ustawy z dnia 27 marca 2003r, o planowaniu i zagospodarowaniu przestrzennym (j.t. Dz. U z 2015r., poz. 199, z późn. zm.).

Rada Gminy Cisna  
uchwala, co następuje:

§1

Przystąpić do sporządzenia Zmiany Nr 1/2015 Miejscowego Planu Zagospodarowania Przestrzennego „Smerek 9”, terenu położonego w gminie Cisna, zatwierdzonego Uchwałą Nr III/57/98 Rady Gminy Cisna z dnia 30 grudnia 1998r.

§2

Przedmiotem Zmiany Nr 1/2015 MPZP „Smerek 9” jest działka o nr ew. 52/4, obręb – Smerek, o powierzchni 4,8632ha, oznaczona na załączniku graficznym Nr 1 do niniejszej uchwały linią przerywaną koloru czarnego oraz wypełnieniem koloru szarego.

§3

Wykonanie uchwały zleca się Wójtowi Gminy Cisna.

§4

Uchwała wchodzi w życie z dniem podjęcia.

**PRZEWODNICZĄCY**  
Rady Gminy Cisna  
*Włodzisław Nadolny*

Przewodniczący  
Rady Gminy Cisna

.....

MIEJSCOWY PLAN  
ZAGOSPODAROWANIA PRZESTRZENNEGO  
„SMEREK 9”  
GMINA CISNA

RYSUNEK PLANU

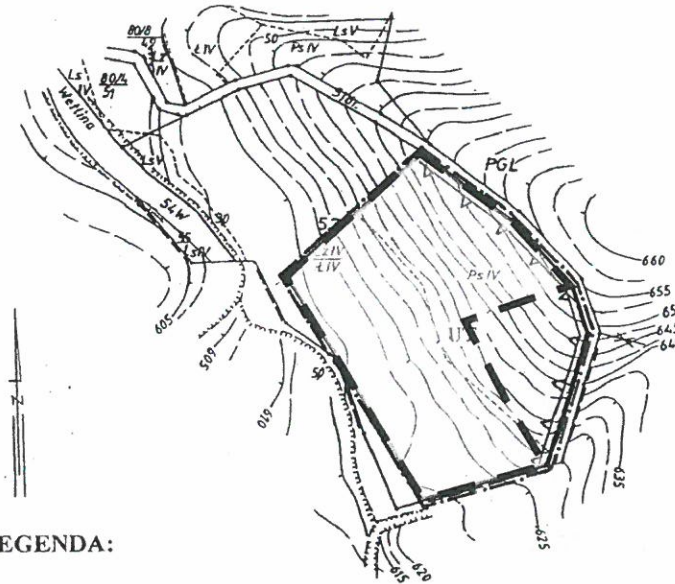
SKALA 1 : 5 000

ZALĄCZNIK DO UCHWAŁY

MAPA SYTUACYJNO - WYSOKOŚCIOWA

Sporządzono na podstawie mapy ewidencji gruntów  
w skali 1:2000 i mapy topograficznej w skali 1:10 000.





PLAN ZOSTAŁ UCHWALONY UCHWAŁĄ NR III/57/198 RADY GMINY  
W CISNEJ Z DNIA 30 GRUDNIA 1998 OPUBLIKOWANĄ, W DZIENNIKU  
URZĘDOWYM WOJ. PODKARPACKIEGO NR 7... POZ. 265. Z DNIA 30.04.99



RADA GMINY  
W CISNEJ


PRZEWODNICZĄCY  
RADY GMINY  
Teresa Złober

LEGENDA:

-  GRANICA OBSZARU OBJĘTEGO  
PLANEM
-  LINIA ROZGRANICZAJĄCA TERENY O  
RÓŻNYM SPOSOBIE UŻYTKOWANIA  
- ŚCIŚLE OKREŚLONA
-  LINIA ZABUDOWY  
NIEPRZEKRACZALNA DLA  
BUDOWNICTWA PRZEZNACZONEGO  
NA POBYT LUDZI
-  TERENY USŁUG  
REKREACYJNO-WYPOCZYNKOWYCH,

ZALĄCZNIK GRAFICZNY NR 1  
DO UCHWAŁY NR IX/47/2015  
RADY GMINY CISNA  
z dnia 18.11.2015r.

OZNACZENIA:

-  Granice obszaru objętego uchwałą o przystąpieniu do sporządzenia  
Zmiany Nr 1/2015 Miejscowego Planu Zagospodarowania  
Przestrzennego „Smerek 9”, terenu położonego w Gminie Cisna

PRZEWODNICZĄCY  
Rady Gminy Cisna

Mirosław Nadolny